

# Klättring runt Jönköping



Runt Jönköping finns en rik variation på olika typer av klättring, från bouldring till exponerad flerareporsturer. Den här föraren är ett försök att samla in det. Vissa klipor finns det bara vägbeskrivning till i dagsläget. Föraren har inte med isklättring.

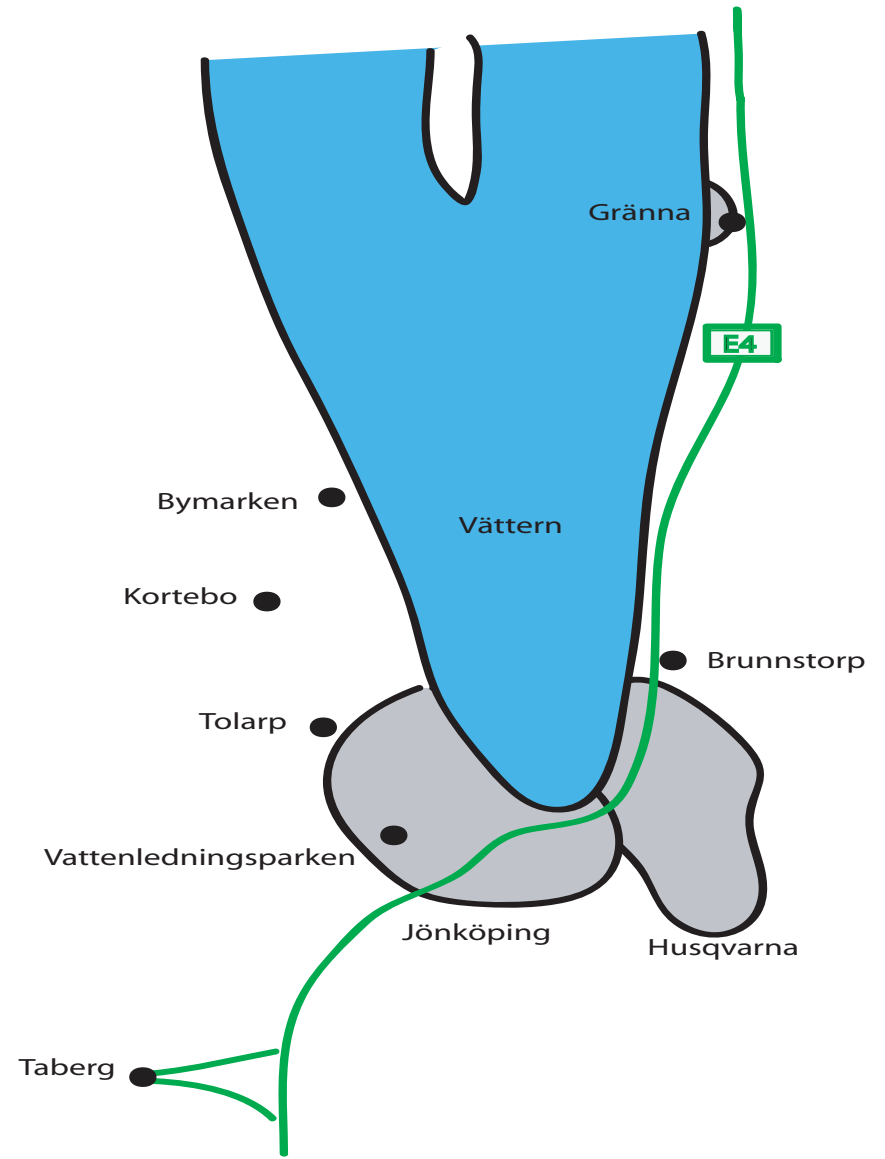
Föraren kommer ur författarens jakt på klippor i närområdet, och jag hoppas därmed kunna hjälpa andra att hitta rätt.

Trevlig klättring!

Anders Lindbäck

Fattas det något, fel namn på leden etc, hör av dig till mig (anders.lindback [at] gmail.com).

## Översiktskarta



# Innehållsförteckning

Brunnstorp	sid 1-3
Tolarp	sid 4-5
Vattenledningsparken	sid 5-6
Kortebo	sid 7
Bymarken	sid 8
Gränna	sid 9
Taberg	sid 10
Uvberget	sid 11
Inomhus	sid 12

BILD

# Brunnstorp

## Klippa

Berget ligger i Huskvarnabergens naturreservat, vilket utgör en del av riksintresseområdet Östra Vätterstranden. Det upptar en 3,5 kilometer lång sträcka av förkastningsbranten mot Vättern och höjdplatån österut, där de högsta delarna ligger över 300 meter över havet.

Klippan består av kalkrika grönstenar (diorit och gabbro), som är lättvittrad. Det har därigenom uppstått många fina sprickor. Berget är däremot ganska slätt på sina ställen, vilket innebär låg friktion.

## SOL?

Västväänd klippa, med sol från mitten på dagen.

## Historia

?

## Klättringens karaktär

Sva, till lodrät och ganska grepprikt.

## Säkringar

Naturliga säkringar. Finns inga bultar eller bultade standplatser pga naturreservatet.

## Access

Allemansrätten gäller inte fullt ut i Huskvarnabergens naturreservatet, därmed får man bl. a. inte:

tälta

plocka blåsippa, gulsippa, liljekonvalj, smörboll och gullviva

gräva upp buskar, örter eller ormbunkar eller ta bort mossor, lavar eller trädlevande svampar.

Medföra okopplad hund eller annat lösgående husdjur

Göra upp eld annat än på särskild anvisad plats

Stadigvarande anbringa tavla, skylt, inskrift, orienteringskontroll, affisch eller därmed jämförlig anordning

Ingen bultning är tillåten.

## Parkering & anmarsh

Vid brunnstops gård (kafé), 2 min promenad

IHKPs stuga (?), 15 min promenad?

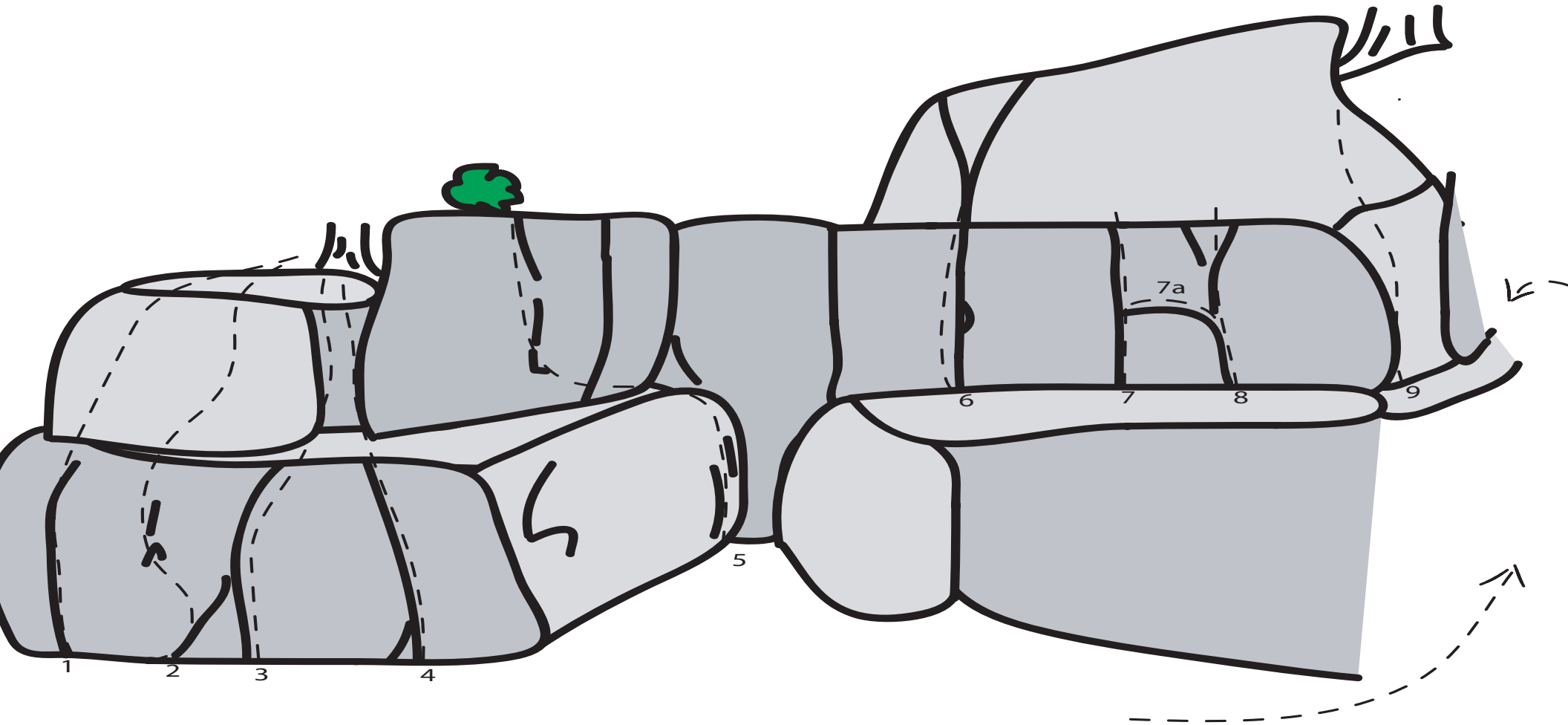
## Övrigt

Brunnstops kafé kan vara en bra star eller avslut på ett besök.

Öppet till kl 23 de flesta dagar under juni-aug. Under maj & september är det öppet under helger med fint väder.



# Brunnstorp - klippa 1



Nr	Namn	Grad
1.	?	?
2.	?	ca 5
3.	?	ca3+
4.	?	ca3+
5.	?	ca5

Nr	Namn	Grad
6.	?	?
7.	?	?
7a.	?	?
8.	?	?
9.	?	ca4-4+

# Tolarp

## Klippa

Sprängklippa.

## SOL?

Ligger inne i skogen vilket gör att solen bara ligger på klippan under förmiddagen (?).

## Historia

Tidigare någon typ av militär installtion.

## Klättringens karaktär

Några sva leder, annars mest vertikalt till överhängande.

Vasst berg.

## Säkringar

Bult, utom 2-3 leder.

De flesta leder har toppankare, ibland bara med en bult.

## Access

På våren häckar ibland fågen vid svaplattans leder, undvik att klättra där i så fall.

## Parkering & anmarsh:

Vid klippan, 0 min.

## Övrigt

-




Tag Björnebergssvägen (börjar nerifrån vägen mellan Jönköping-Bankeryd), sväng av första gatan vänster då man nått krönet på b-vägen, sedan höger mot Tolarp. Tag sedan första grusvägen till höger.

# Tolarp

Nr	Namn	Grad
1.	?	4

....



# Vattenledningsparken

## Klippa:

Vattenledningsparken finns det gamla Åsenverket, dvs Åsendammen med sina tre infiltrationsdammar. Från 1860-talet fram till 1958 var Åsenverket den vattenreservoar som försåg Jönköpings gamla stad med vatten.

De gamla fontänerna i infiltrationsdammarna är åter i bruk och tack vare självtryck sprutar de vatten året om. Härigenom bildas under extremt kalla vinterperioder isskulpturer.

## Klättringens karaktär

Sva, vertikal till överhängande. En del mossor.

## Säkringar

Borrult. Kan vara svårt att nå vissa toppankare uppifrån, om man vill toppa sätta upp topprep.

## Access

Närliggande hus.

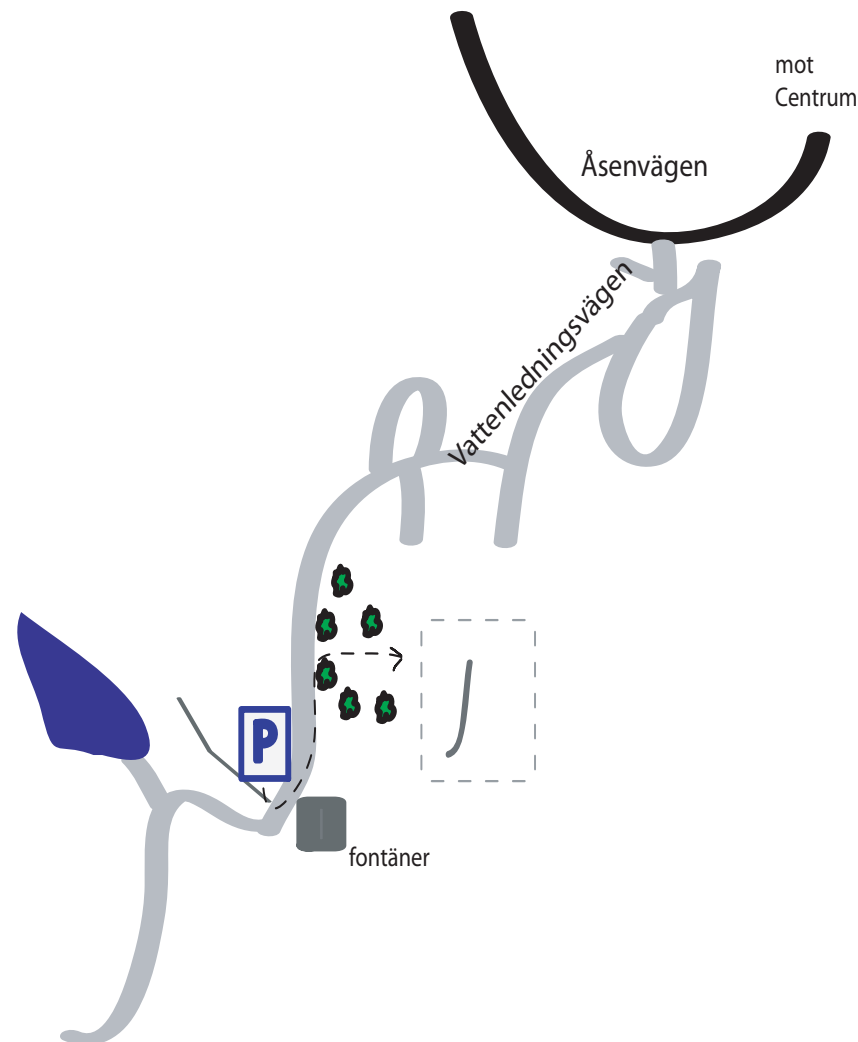
## Parkering & anmarsh

Parkering mitt emot "fontänerna". Från parkeringen, vandra tillbaka efter vägen. Följ stigen till höger ner bland träden.

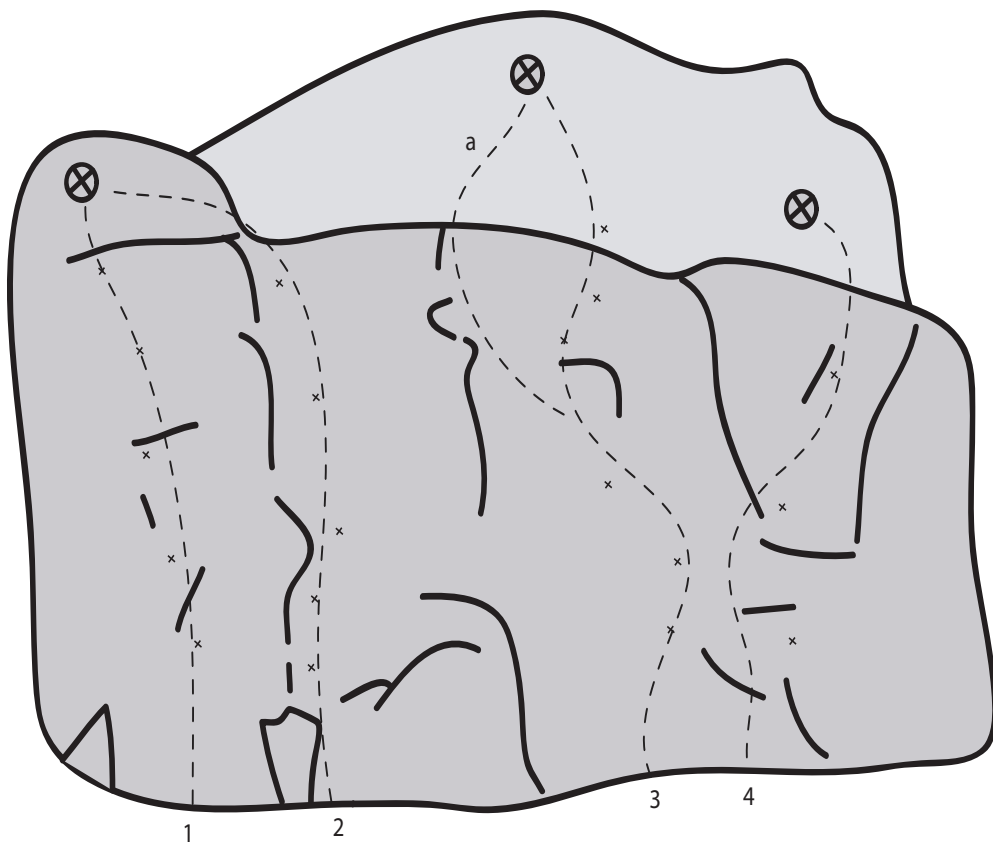
## Övrigt

Runt dammarna finns det grillplatser, bord & bänkar.

Kan vara väldigt mycket myror vid väggen.



# Vattenledningsparken



BILD

Nr	Namn	Grad
1.	?	?
2.	?	ca 4
3.	?	?
3a.	?(topprepsvariant)	ca 4
4.	?	ca 5?

# Kortebo

Klippa

SOL?

Lite. Mycket träd. Tar tid att torka efter regn.

Historia

?

Klättringens karaktär

Bouldring. Sva till vertikalt.

Säkringar

Ganska mjuk mark, mycket löv. En del sten.

Access

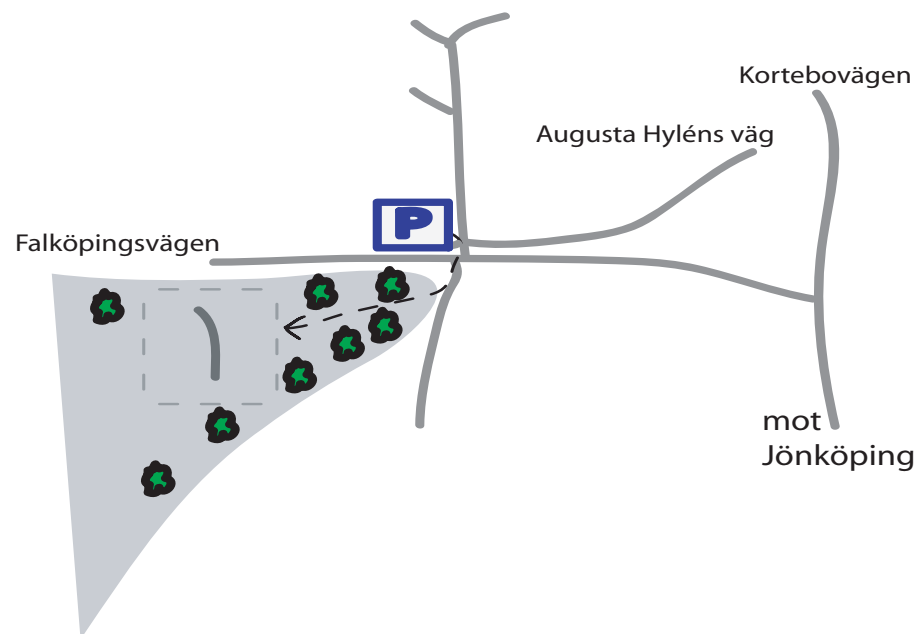
-

Parkering & anmarsh:

Från Jönköping: kör norr mot Bankeryd. Sväna av mot falköping och upp för den långa backen. Direkt efter baken kommer en väg med en skylt om en hundklubb. Sväng in på den vägen o parkera direkt till vänster. Gå sedan över Falköpingsvägen och ta ganska snart in på en stig till höger in i skogen.

Övrigt

-



# Bymarken/Trånghalla

## Preliminär beskrivning:

Åker man mot Bankeryd från Jönköping så svänger man av i Trånghalla och följer vägen igenom T-halla. När man är på väg ut ut T-halla så ska det finnas(fanns) en buss vänd plats där man kunde parkera. Gå upp i skogen ovaför vägen



# Gränna

Klippa

SOL?

Västligt läge, sol större delen av dagen.

Historia

-

Klättringens karaktär

vertikalt.

Säkringar

Bult.

Access

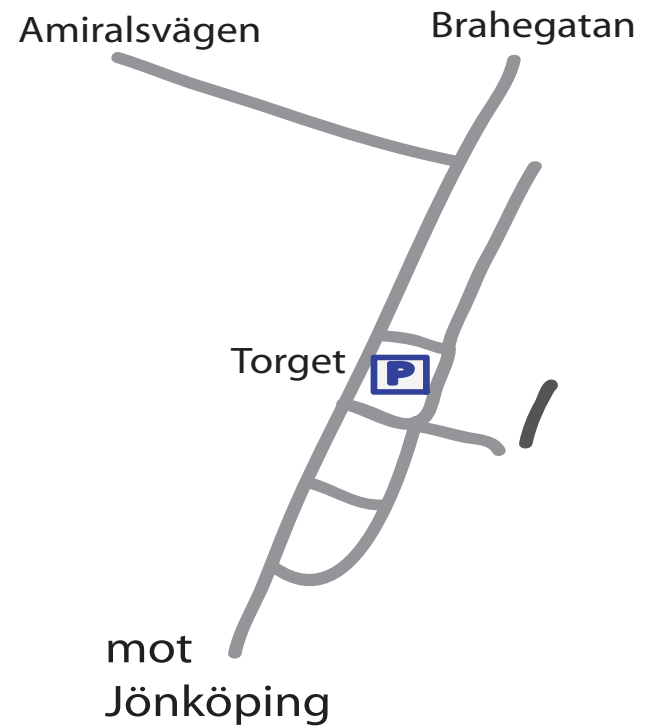
-

Parkering & anmarsh:

Parkera på torget. Gå upp mot klippan, till vänster om basketplanen (?).

Leder

Berget har två bultade leder. Den vänstra en 5:a på två replängor och den högra en 6:a på en replängd.



# Taberg

## Klippa:

Berget består av titanomagnetitlivinit. Denna speciella bergart finns bara här och i Rhode Island i USA. Ca 100m högt.

## SOL

Mycket. Klippan är väldigt mörk och blir kan riktigt varm.

## Historia

...

## Klättringens karaktär

## Säkringar

Trad. Kan vara lite knepigt. Tänk på sprängverkan om "friends" används.

## Access

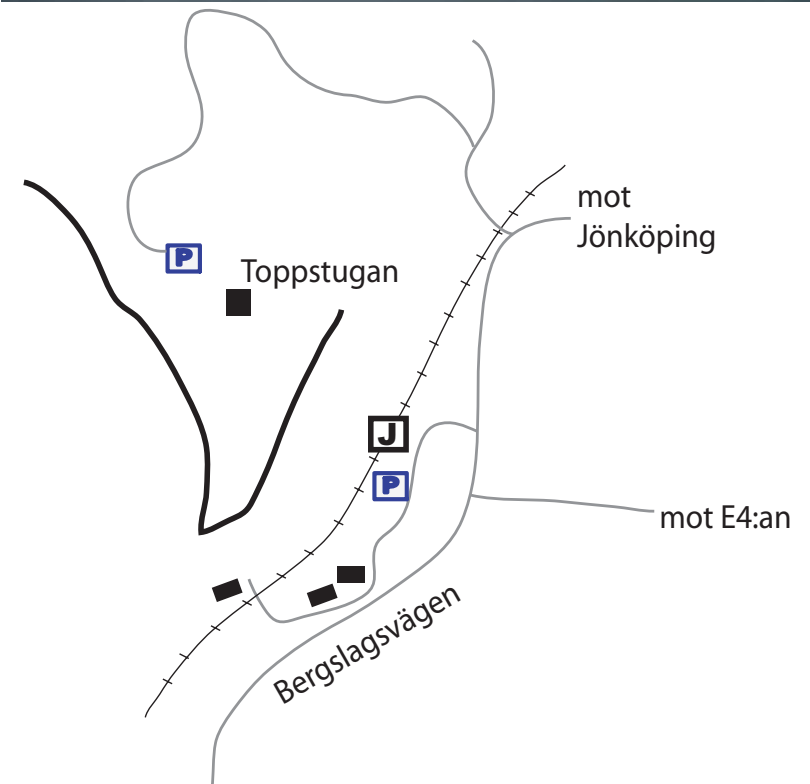
Området är naturreservat.

## Parkering & anmarsh

Taberg är beläget ca 15 km söder om Jönköping. Följ E4:an söderut, sväng av mot Taberg.

Parkera lämpligen vid tågstationen. Följ sedan järnvägspåret eller vägen till klippan.

Nedfärd via någon av vandringslederna eller bilvägen.



# Uvberget

Uvberget vid Tenhult har flera sportleder.

Separat förare finns för klippan, se:

<http://www.kilander.nu/uvberget.pdf>

# Inomhus

Tråkigt väder?

Jönköpings klätterklubb har inomhusvägg, den finns i Racketcentrum vid Elmia. Inomhus väggen består av en nio meter hög strukturvägg och en boulder del.

Öppetider racketcentrum:           sommartider (v.26-31)

Måndag - Torsdag 7.15 - 23.00       12.00-20.00

Fredag 7.15 - 21.00               11.00-19.00

Lördag 8.00 - 18.00               stängt

Söndag 9.00 - 22.00               13.00-21.00

Pris: 50 kr/gång för medlemmar i SKF

75kr/gång för icke medlemmar i SKF

Mer information:

<http://www.jonkopingsklatterklubb.nu>

